



Gehzeit zum nächstgelegenen Lebensmittelvollsortimenter dargestellt im Fußwegenetz

-  Lebensmittelgeschäft
-  Geplantes Lebensmittelgeschäft - Standort 1


Gehzeit in Minuten
- moderates Tempo (4,5 km/h) -

-  bis 5
-  5 bis 10
-  10 bis 15
-  15 bis 20

Datengrundlagen:
Einzelhandelsstandorte, Recherche 2011, Ergänzung 2014

Fußgängernetz:
ATKIS-Basis-DLM, Hessische Verwaltung für Bodenmanagement und Geoinformation (HVBG) 2012.
Ergänzungen gemäß DOP 2012 und OpenStreetMap, sowie Planung Neubaugebiet Nieder-Wöllstadt 2014.
Berechnung mit ArcGIS Network Analyst

Kartenhintergrund: WebatlasDE © GeoBasis-DE / BKG 2015



Fußläufige Erreichbarkeit
Karte AN-N.01Zi:
Lebensmittelvollsortimenter in Wöllstadt
- Standortalternative 1 -

Arbeitskarte 2/2015



Maßstab 1:15.000
Herausgeber:
Regionalverband FrankfurtRheinMain

